




UKL Steinssletta 2019

Hole og Ringerike kommuner

-  Sædd pionerblanding 2019
-  UKL Steinssletta
-  Verneområder

0 0,2 0,4 0,6 0,8 1 km

Kartproduksjon: Fylkesmannen i Oslo og Viken, juni 2019

